









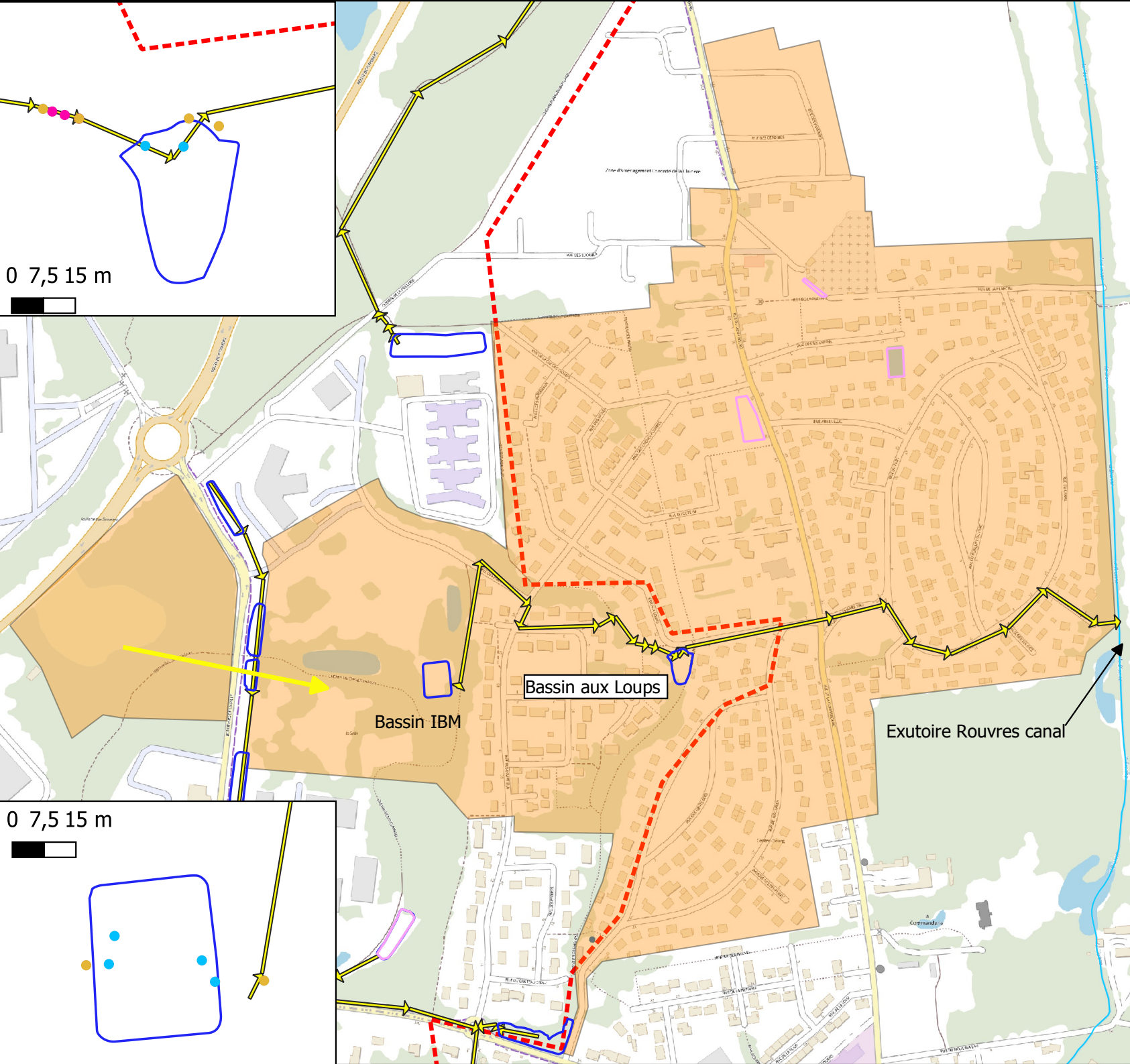



Légende

-  Périmètre PTOC
 -  Cours d'eau
 -  Bassin tampon
 -  Bassin versant intercepté
 -  Bassins non PTOC
 - Ouvrages**
 -  Tampons
 -  Entrées et sorties de bassin
 -  Déshuileur
 -  Trajet EP
 -  Sens d'écoulement
- Plan IGN



0 7,5 15 m



0 7,5 15 m

